Diligencia para hacer constar que el presente documento del Plan General municipal de Millanes Ha sido aprobado provisionalmente (segunda aprobación provisional) por acuerdo del ayuntamiento pleno reunido en sesión ordinaria de fecha 30-12-2021. Fdo. Carmen Capataz

JUNTA DE EXTREMADURA Consejería de Agricultura, Desarrollo Rural, Población y Territorio	En Mérida Según de 25 de mayo de 2023	La Consejera de Fomento, Ordenación del Territorio y Vivienda APROBAR DEFINITIVAMENTE	

JUNTA DE EXTREMADURA
Registro Administrativo de INFORMES DE PLANEAMIENTO URBANÍSTICO
Nº DE ASIENTO: CC/0402/2022 FECHA: 19 de diciembre de 2022
El jefe de Sección de Gestión de Planeamiento Urbanístico
Fdo.: [illegible]

D.G. Urbanismo, Arquitectura y Vivienda. Consejería de Fomento, Ordenación del Territorio y Vivienda
Fdo.: [illegible]

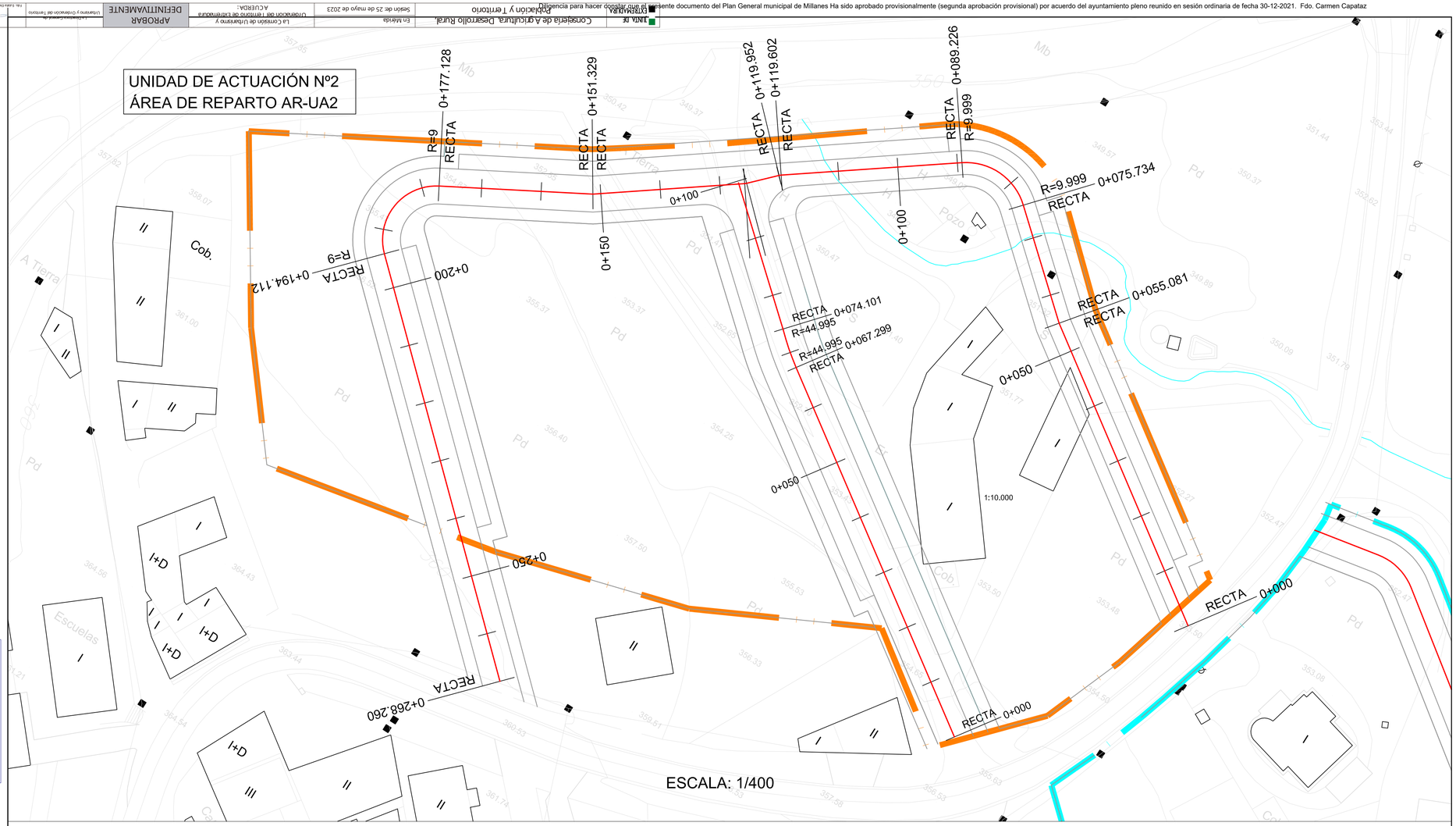

SIGNOS CONVENCIONALES: CARTOGRAFIA BASE

- Carretera nacional.- Hito kilometrico
- Carretera comarcal.- C. local o particular
- Carretera en construcción
- Pista.- Pista asfaltada
- Camino carretero.- Camino de herradura
- Seto
- Linea electrica A.T.
- Linea telefonica
- Conducción subterranea
- Ferrocarril ancho normal, via unica
- Alambrada, cerca metalica
- Cortafuegos, Perimetro de cultivo
- Limite de nación
- Limite de Autonomia
- Limite de provincia
- Limite de término municipal
- Puente de hierro, de hormigon.- Obra de fabrica
- Torre de tendido electrico, Poste, Poste telefono.
- Vertice geodesico 1ª orden, V. G. orden inferior
- 123,45 Punto de apoyo.- Punto acotado
- Muro de contencion.- Pared o tapia
- Edificio publico o singular.- E. en constr.
- Edificio privado
- Masa de arboles.- Arbol aislado
- Canal
- Arroyo.- Vaguada
- Manantial.- Pozo.- Estanque o piscina
- Desmonte.- Terraplen
- Curvas de Nivel.- Curva de depresion
- Trasf. Transformador

USOS DEL SUELO

S - R	SECANO - REGADIO
Ma - Mb	MONTE ALTO / BAJO
O	OLIVAR
V	VINEDO
Fr	FRUTALES
H	HUERTA
Rf	REPOBLACION FORESTAL
Pd	PRADOS Y DEHESAS
Fd	FRONDOSAS
Er	ERIAL PASTOS
Ar	ARROZAL
Co	CONIFERAS

LEYENDA

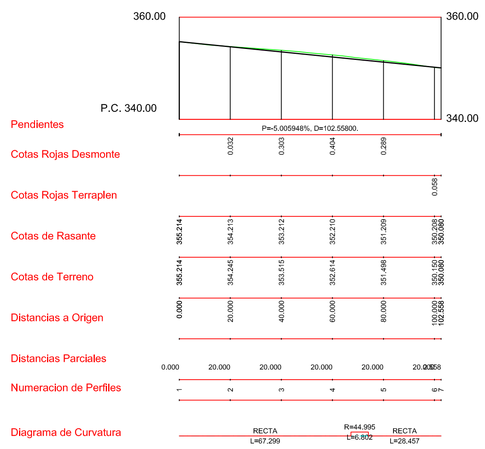

ESCALA: 1/1.200

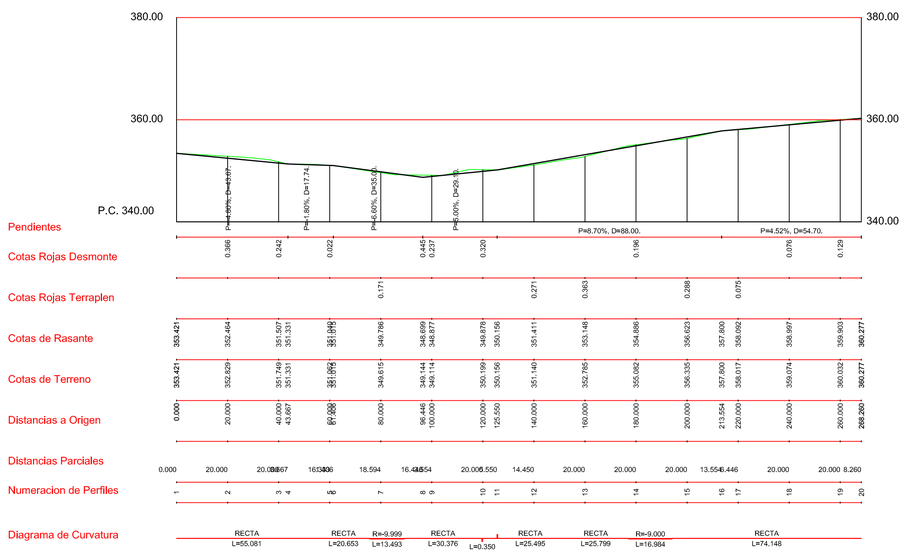

ESCALA: 1/1.200

GRAFICO DE DISTRIBUCIÓN DE HOJAS

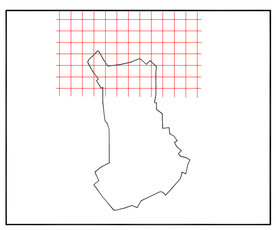

Equipo Redactor:

URUEÑA TORRECILLA CONSULTORES S.L.

Urueña Torrecilla Consultores S.L.

Base Cartográfica:

Fecha de Redacción: DICIEMBRE 2.013

P.G.MUNICIPAL MILLANES de la MATA

PLANO:
HOJA 1 DE 2

OD-5.2

ORDENACIÓN DETALLADA.
PERFILES LONGITUDINALES

Dirección General de Obras Públicas y Ordenación del Territorio
JUNTA DE EXTREMADURA

ESCALA : VARIAS